

WESTELIJKE DORDTSE OEVER

Dordtse Kil IV
(incl. Willemsdorp)

MELDINGEN WIJKLIJN

2021

2023

131 **104**

15%

13%

van totale aantal
meldingen WDO



AANTAL WONINGEN

42 (+384 recreatie-
woningen)

15% van totale aantal
woningen



AANTAL INWONERS

154

20% van totale aantal
inwoners



ENERGIEVERBRUIK GAS, 2022

0,03 miljoen m³



ENERGIEVERBRUIK ELEKTRICITEIT, 2022

0,62 miljoen kWh



ENERGIEOPWEKKING ZON, 2023

Niet bekend



ENERGIEOPWEKKING WIND, 2023

9,2 mW



Factsheet Westelijke Dordtse Oever

Dordtse Kil IV (incl. Willemsdorp)

Mei 2024

TOTALE OPPERVLAKTE

304 ha

29% van totale WDO
oppervlak



TOTALE OPPERVLAKTE BEDRIJVENTERREIN

92 ha

18% van totale WDO
oppervlak bedrijventerreinen



BEDRIJVEN EN VESTIGINGEN

24

2% van totale aantal bedrijfs-
vestigingen WDO



ARBEIDS- PLAATSEN

829

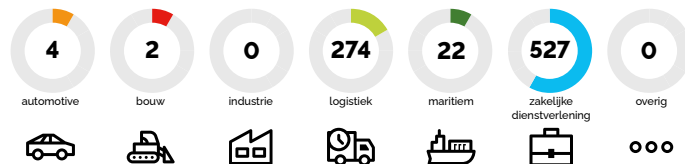
5% van totaal WDO



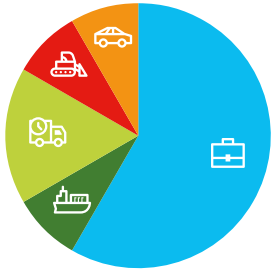
VESTIGINGEN NAAR BRANCHE



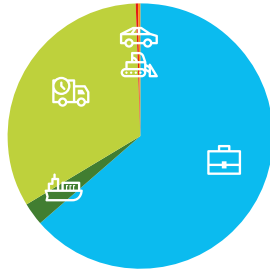
ARBEIDSPLAATSEN NAAR BRANCHE



VESTIGINGEN



ARBEIDSPLAATSEN



ONTWIKKELING ARBEIDSPLAATSEN

2018	2023	2018-2023	%
36	829	+793	+2203
13.988	15.358	+1370	+10 totaal WDO

LEEGSTAND BEDRIJFSRUIMTE 1.1.2023



0 m²
0% van totale
leegstand WDO

IN GEBRUIK / LEEGSTAND

-% / -%

LEEGSTAND KANTOORRUIMTE 1.1.2023



0 m²
0% van totale
leegstand WDO

IN GEBRUIK / LEEGSTAND

-% / -%

WOZ WAARDE 1.1.2023



€178,8 miljoen
15% van totale WOZ
waarde WDO

OPBRENGST WOZ WAARDE 2023



€0,5 miljoen
15% van totale opbrengst
WOZ waarde WDO

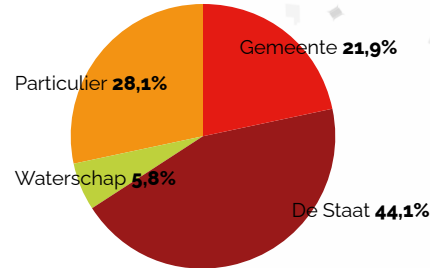
Dordtse Kil IV (incl. Willemsdorp)

FUNCTIONELE VERHOUDINGEN

38,9% water / 61,1% grond
0,9% bebouwd / 99,1% onbebouwd
38,5% agrarisch

639 kadastrale percelen
67 gemeente eigendom
1 belast met erfpacht
480 particulier

VERHOUDING EIGENDOM EN OPPERVLAKTE



Factsheet Westelijke Dordtse Oever
Dordtse Kil IV (incl. Willemsdorp)

