

WESTELIJKE DORDTSE OEVER

Dordtse Kil IV
(incl. Willemsdorp)

MELDINGEN WIJKLIJN

2021

2024

131 **190**

15% 36% van totale aantal meldingen WDO



AANTAL WONINGEN

45 393 recreatie-
woningen
16% van totale aantal
woningen



AANTAL INWONERS

172
22% van totale aantal
inwoners



ENERGIEVERBRUIK GAS, 2022

0,03 miljoen m3



ENERGIEVERBRUIK ELEKTRICITEIT, 2022

0,62 miljoen kWh



ENERGIEOPWEKKING ZON, 2025

4,9 MW



ENERGIEOPWEKKING WIND, 2025

9,2 MW



Factsheet Westelijke Dordtse Oever

Dordtse Kil IV (incl. Willemsdorp)

Juli 2025

TOTALE OPPERVLAKTE

304 ha
29% van totale WDO
oppervlakt



TOTALE OPPERVLAKTE BEDRIJVENTERREIN

92 ha
18% van totale WDO
oppervlakt bedrijventerreinen



BEDRIJVEN EN VESTIGINGEN

35
3% van totale aantal bedrijfs-
vestigingen WDO



ARBEIDS- PLAATSEN

1.070
7% van totaal WDO



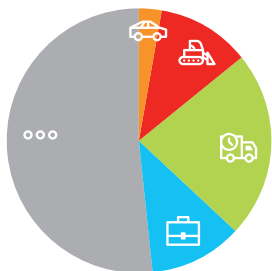
VESTIGINGEN NAAR BRANCHE



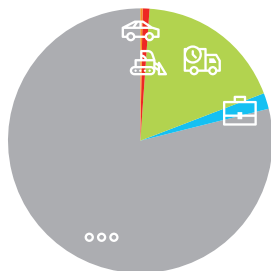
ARBEIDSPLAATSEN NAAR BRANCHE



VESTIGINGEN



ARBEIDSPLAATSEN



ONTWIKKELING ARBEIDSPLAATSEN

2018	2024	2018-2024	%
36	1.034	+998	+2.872
13.988	16.352	+2.364	+17
totaal WDO			

LEEGSTAND BEDRIJFSRUIMTE 1.1.2024



4.025 m²
12% van totale
leegstand WDO

LEEGSTAND KANTOORRUIMTE 1.1.2024



0 m²
0% van totale
leegstand WDO

IN GEBRUIK / LEEGSTAND

98% / 2%

IN GEBRUIK / LEEGSTAND

-% / -%

WOZ WAARDE 1.1.2024



€192,6 miljoen
14% van totale WOZ
waarde WDO

OPBRENGST WOZ WAARDE 2024



€0,6 miljoen
14% van totale opbrengst
WOZ waarde WDO

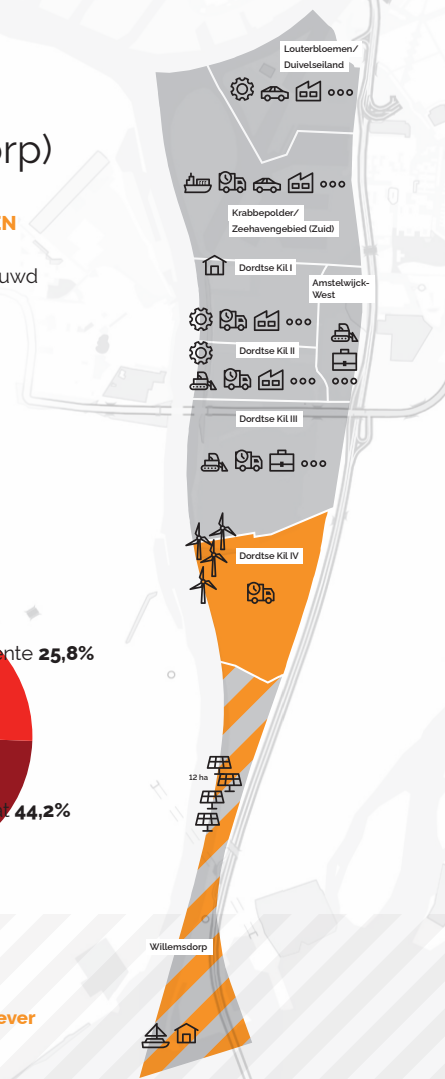
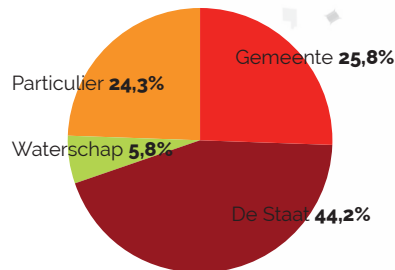
Dordtse Kil IV (incl. Willemsdorp)

FUNCTIONELE VERHOUDINGEN

38,9% water / 61,1% grond
0,9% bebouwd / 99,1% onbebouwd
38,5% agrarisch

640 kadastrale percelen
66 gemeente eigendom
1 belast met erfpacht
491 particulier

VERHOUDING EIGENDOM EN OPPERVLAKTE



Factsheet Westelijke Dordtse Oever
Dordtse Kil IV (incl. Willemsdorp)